



Cross-border Cooperation Programme
MAGYARORSZÁG - ROMÂNIA
MAGYARORSZÁG - SRBIJA I CRNA GORA

Magyarország-Románia és Magyarország-Szerbia és Montenegró Határon Átnyúló
Együttműködési Program

Határon átnyúló területet védő árvízvédelmi fővédvonal fejlesztése I. ütem 0+000 – 2+100 tkm

Záróértekezlet

Az Alsó-Duna-völgyi Környezetvédelmi és Vízügyi Igazgatóság 16,1 millió forintot költhetett árvízvédelmi töltés erősítésére. A közös érdekű árvízvédelmi töltés összesen 12 határmenti település lakosságát és területét védi az árvizek ellen. A javításra szoruló, Országhatár - Homorúd közötti 9,2 km-es töltésszakaszból e pályázat kapcsán az Országhatártól, 2,1 km-nyi töltés került rendbetételre.

A pályázat kapcsán megrendezésre kerülő konferencián a tervezőkkel együtt mindkét érdekelt ország szakemberei részt vettek..

A konferencia során újra szóba kerültek a töltésváltoztatás szükségességének okai. Míserint a Homorúd feletti 1965 után javított töltésszakaszon a méretek jóval nagyobbak, mint amelyeket az Országhatár - Homorúd közötti szakaszon korábban alkalmaztak. Szelvényterülete közel 25 %-kal kisebb, védképessége pedig jóval alacsonyabb a felülről csatlakozó töltésszakasznál. A védképesség hiánya a 2002. és a 2006. évi árvizeknél mindkét országnál megmutatkozott, amikor Baja alatt az árvízi jelenségek zöme erre a 9,2 km-es szakaszra koncentrált.

Az árvízkarok csökkentése és az egyenlő védképesség megteremtése érdekében az Országhatár - Homorúd közötti szakaszon megkezdődhet a töltéserősítési munkák előkészítése.

A projekt a Magyarország-Románia és Magyarország-Szerbia és Montenegró Határon Átnyúló 1 Együttműködési Programban, az Európai Unió és a Magyar Köztársaság társfinanszírozásával valósul meg. Jelen dokumentum tartalmáért az Alsó-Duna-völgyi Környezetvédelmi és Vízügyi Igazgatóság a felelős. A dokumentum nem az Európai Unió álláspontját képviseli.



Cross-border Cooperation Programme
MAGYARORSZÁG - ROMÂNIA
MAGYARORSZÁG - SRBIJA I CRNA GORA

A záró-konferencia az alábbiak szerint zajlott le:

Kiss Pál levezető elnök köszöntötte a konferencia résztvevőit.

Telkes Róbert, az ADUKÖVIZIG igazgatója köszöntötte a megjelenteket.

Rab Ferenc, az ADUKÖVIZIG osztályvezetője és Vörös Béla projekt koordinátor tájékoztatást adott a közös érdekű töltésszakasz helyzetéről, műszaki állapotáról, a határvízi kapcsolatokról és a tervezési feladat fontosságáról.

A 2,1 km hosszúságú töltésszakaszról ismertették a fejlesztésre szoruló védmű adottságait, az árvízvédelemben betöltött szerepét, majd tájékoztatást adtak a legutóbbi (2002. és 2006. évi) nagyvizek során észlelt káros árvízi jelenségekről.

Ismertetésre került a töltésfeltárási és a tervezési munka menete az alábbiak szerint:

- Részletes geodéziai felmérés (keresztshelvények felmérése 25 m-enként 100 m szélességben, helyszínrajz, hossz-shelvény, keresztshelvények gépi szerkesztése).
- Talajmechanikai feltárás (fúrások 100 m-enként a töltésben, illetve a vízdoldali és a mentett oldali töltéslábnál, CPT szondavizsgálat 500 m-enként).
- Talajmechanikai szakvélemény (proktor- és diszperzitás vizsgálat, iszap- és agyagtartalom bevizsgálása).
- Vízföldi létesítési engedélyezési terv készítése az érvényes szabványok és előírások alapján.
- Kiviteli terv készítése (mintakeresztshelvény, 25 m-enként keresztshelvények, földtömegszámítás, tervezői költségvetés).

A vállalkozó az egyes feladatrészeket az alábbi határidőkkel készítette el:

- Geodézia és talajmechanikai szakvélemény: 2007. 10.31.
- Vízföldi létesítési engedélyezési terv: 2007. 12.01.
- Kiviteli terv: 2008. 01.31.

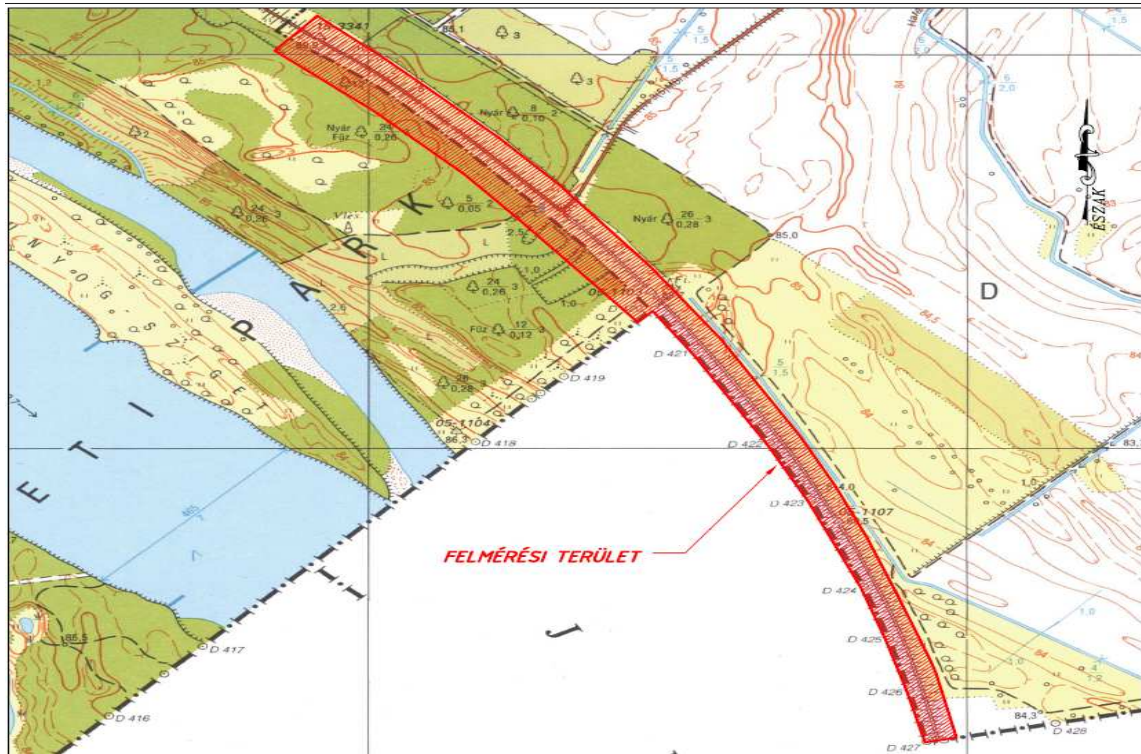
A projekt a Magyarország-Románia és Magyarország-Szerbia és Montenegró Határon Átnyúló 2 Együttműködési Programban, az Európai Unió és a Magyar Köztársaság társfinanszírozásával valósul meg.

Jelen dokumentum tartalmáért az Alsó-Duna-völgyi Környezetvédelmi és Vízügyi Igazgatóság a felelős. A dokumentum nem az Európai Unió álláspontját képviseli.

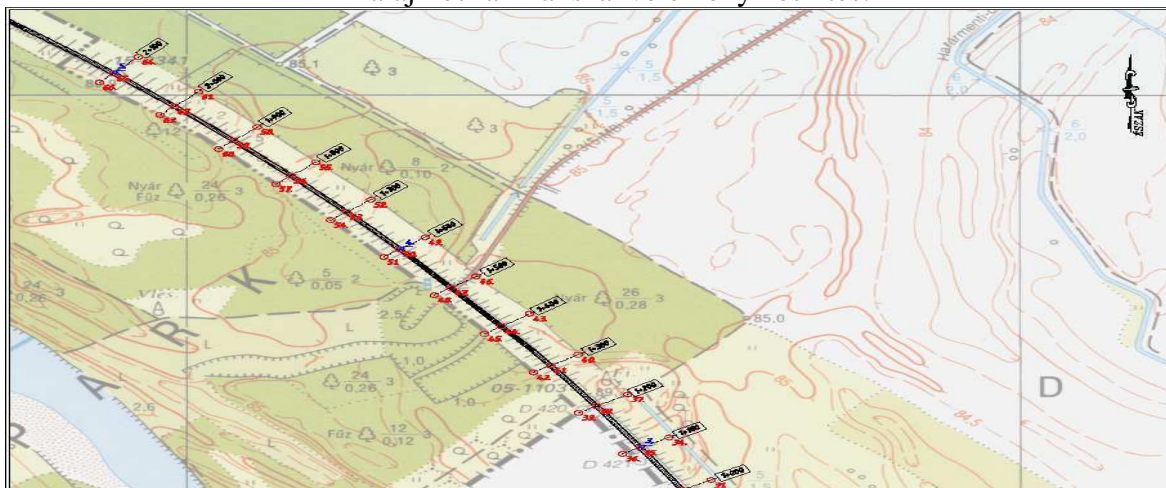


Cross-border Cooperation Programme
MAGYARORSZÁG - ROMÂNIA
MAGYARORSZÁG - SRBIJA I CRNA GORA

Eihardt Géza VITAQUA Közműtervező és Kivitelező KKT ügyvezetője részletesen ismertette a következőket:



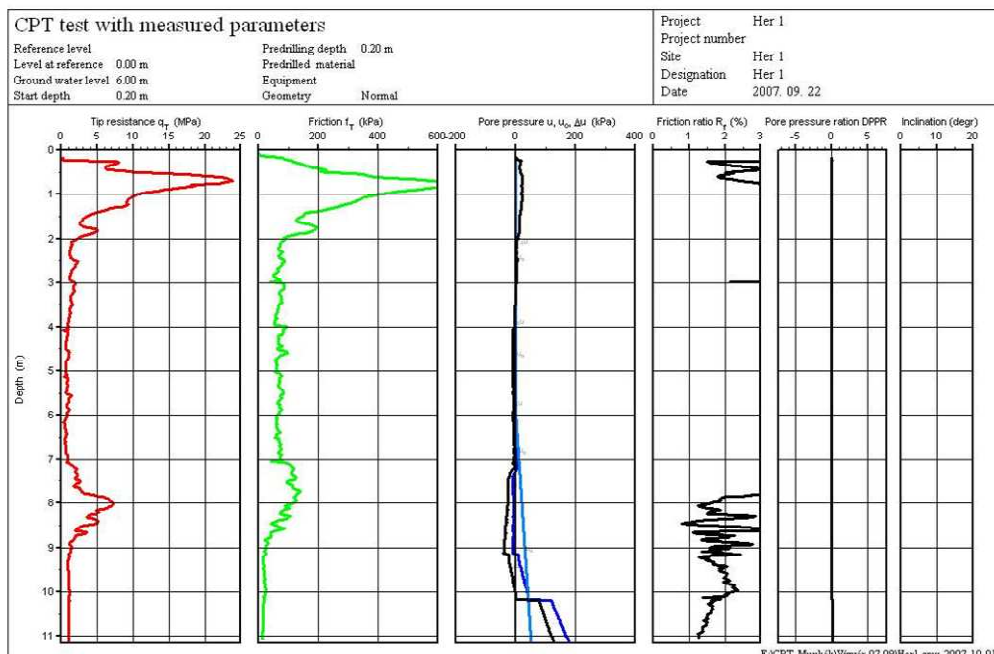
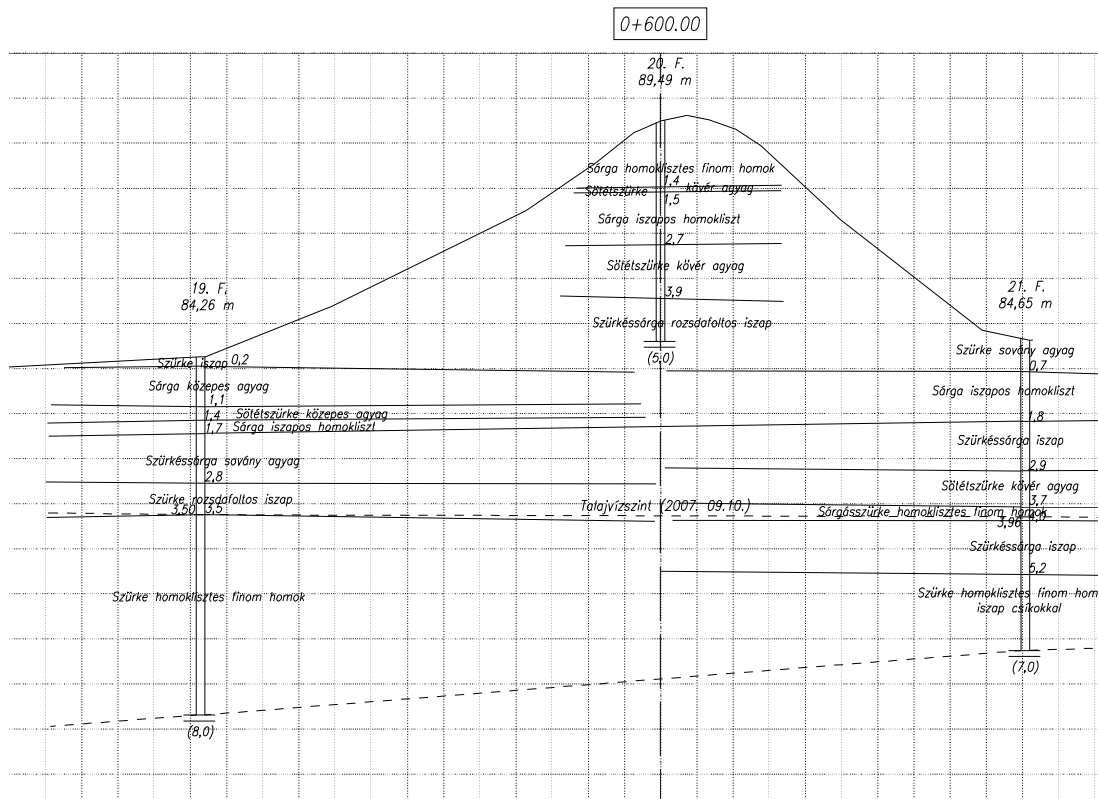
Talajmechanikai szakvélemény készítés:



A projekt a Magyarország-Románia és Magyarország-Szerbia és Montenegró Határon Átnyúló 3 Együttműködési Programban, az Európai Unió és a Magyar Köztársaság társfinanszírozásával valósul meg. Jelen dokumentum tartalmáért az Alsó-Duna-völgyi Környezetvédelmi és Vízügyi Igazgatóság a felelős. A dokumentum nem az Európai Unió álláspontját képviseli.



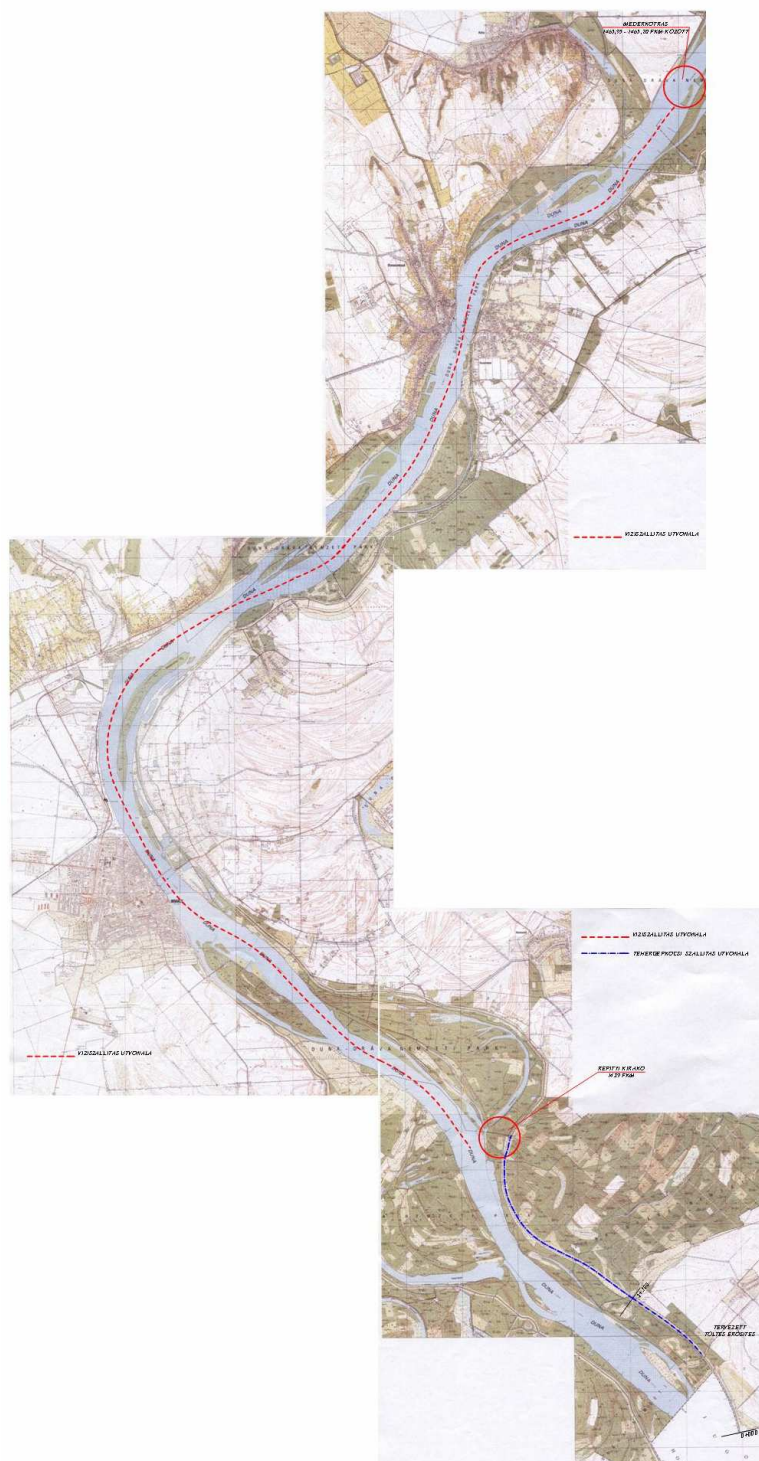
Cross-border Cooperation Programme
MAGYARORSZÁG - ROMÂNIA
MAGYARORSZÁG - SRBIJA I CRNA GORA



A projekt a Magyarország-Románia és Magyarország-Szerbia és Montenegró Határon Átnyúló 4 Együttműködési Programban, az Európai Unió és a Magyar Köztársaság társfinanszírozásával valósul meg. Jelen dokumentum tartalmáért az Alsó-Duna-völgyi Környezetvédelmi és Vízügyi Igazgatóság a felelős. A dokumentum nem az Európai Unió álláspontját képviseli.



Cross-border Cooperation Programme
MAGYARORSZÁG - ROMÂNIA
MAGYARORSZÁG - SRBIJA I CRNA GORA



A projekt a Magyarország-Románia és Magyarország-Szerbia és Montenegró Határon Átnyúló 5 Együttműködési Programban, az Európai Unió és a Magyar Köztársaság társfinanszírozásával valósul meg. Jelen dokumentum tartalmáért az Alsó-Duna-völgyi Környezetvédelmi és Vízügyi Igazgatóság a felelős. A dokumentum nem az Európai Unió álláspontját képviseli.



Cross-border Cooperation Programme
MAGYARORSZÁG - ROMÂNIA
MAGYARORSZÁG - SRBIJA I CRNA GORA

Baka, 2008. május 6.

Rab Ferenc
projekt menedzser

A projekt a Magyarország-Románia és Magyarország-Szerbia és Montenegró Határon Átnyúló 6 Együtműködési Programban, az Európai Unió és a Magyar Köztársaság társfinanszírozásával valósul meg. Jelen dokumentum tartalmáért az Alsó-Duna-völgyi Környezetvédelmi és Vízügyi Igazgatóság a felelős. A dokumentum nem az Európai Unió álláspontját képviseli.